



Hochgebirgs-
Naturpark
Zillertaler Alpen



Sommerprogramm 2015

Naturpark.erleben

Hochgebirge zum Anfassen



Zillertal.at



Der Hochgebirgs-Naturpark Zillertaler Alpen

Liebe Naturparkbesucher,

unser Naturpark ist im wahrsten Sinne des Wortes ein Hochgebirgs-Naturpark und erstreckt sich vom traditionsreichen Bergsteigerdorf Ginzling bis zum Hochfeiler auf über 3.509 m. Viele verschiedene Seitentäler, enge Schluchten, vergletscherte Gipfelregionen, eine gepflegte Kulturlandschaft und eine große Artenvielfalt zeichnen den „**Naturpark des Jahres 2015**“ aus.

Wir laden Dich ein, den Hochgebirgs-Naturpark gemeinsam mit unseren Naturparkführern zu erleben und mehr über die Region zu erfahren. Ob auf der Tour zur Berliner Hütte, einer Wildtierbeobachtung, Sonnenaufgangstour, Kräuterwanderung, Hochgebirgs-Exkursion oder einer Tour mit Bergsteigerlegende Peter Habeler auf die Ahornspitze. Es ist für Jeden etwas dabei!

Unsere speziellen Tipps: Ein Besuch des Naturparkhauses bzw. die Übernachtung in unseren Naturpark-Partnerbetrieben, die eng mit dem Naturpark kooperieren. Deren Gäste können alle Naturpark-Wanderungen gratis buchen bzw. die Ausstellung im Naturparkhaus gratis besuchen.

Der Naturpark wartet darauf, von Dir erwandert und entdeckt zu werden!





Fakten & Highlights

- ➔ Größe: **379 km²**
- ➔ Alter: **seit 1991** als Schutzgebiet ausgewiesen, seit 2001 Naturpark
- ➔ Höhenerstreckung: von **1.000 m** bei *Ginzling* bis **3.509 m** am *Hochfeiler*
- ➔ Einmaliges Naturerlebnis mit **80 Gletschern**, vielfältigen und **artenreichen** Gebirgslebensräumen sowie **faszinierenden Kristallvorkommen**. Wertvolle **Kulturlandschaft** auf den Almen und Bergmähdern
- ➔ **Die Natur hat Vorrang** - harte Erschließungen mit öffentliche Straßen oder Liftinfrastruktur sind ausnahmslos verboten!
- ➔ **Naturparkhaus** im *Bergsteigerdorf Ginzling*
- ➔ **Alpin- und Naturparkbibliothek** im Naturparkhaus mit Büchern und Karten zur Region
- ➔ Drei spannende Dauerausstellungen
 - **Gletscher.Welten** im Naturparkhaus *Ginzling*
 - **Kulturlandschafts.Welten** im Mitterstall in *Brandberg*
 - **Steinbock.Welten** im *Zillergrund*
- ➔ Sonderausstellung „**Verborgene Schätze**“ im Mehlerhaus in Tux-Madseit
- ➔ Sonderausstellung „**pfitscherjoch grenzenlos**“ auf der Lavitzalm im Zamsgrund



- ➔ Über **200 Wanderungen** mit unseren NaturparkführerInnen
- ➔ Über **100 Naturpark-Partnerbetriebe** für eine nachhaltige Unterkunft
- ➔ **Acht Schutzhütten** des Deutschen Alpenvereins
- ➔ **Zahlreiche Gipfeltouren**, alleine oder mit den Zillertaler Bergführern

Auf dem **Berliner Höhenweg** mit der Trekking-Pauschale von Hütte zu

- ➔ Hütte den Naturpark durchqueren

Spannende Themenwege

- Gletscherweg Berliner Hütte *im Zemmgrund*
- Naturerlebnisweg Glocke in *Finkenberg*
- Kulturlandschaftsweg in *Brandberg*
- ➔ – Bergmähderweg in *Brandberg*
- ➔ **International bekannte Kletter- & Bouldergebiete**
- ➔ **Naturpark-Klettersteig Nasenwand** im Bergsteigerdorf *Ginzling*
- ➔ **Naturpark-Schulen** in *Brandberg* und *Tux*
- ➔ **Rangerprojekt** zur qualitätsvollen Besucherinformation und Naturbeobachtung



Weitere Informationen zum Naturpark und speziell zu den geführten Themenwanderungen erhältst du im Naturparkhaus *Ginzling* oder bei den Tourismusverbänden *Mayrhofen-Hippach* und *Tux-Finkenberg* – **Kontakte** siehe **S. 59**.

Unsere NaturparkführerInnen stellen sich vor:

Erika Sporer „Ich möchte stets die unglaubliche Vielfalt unseres Naturparks den Menschen zeigen“

Franz Haun „Den Menschen die Vielfalt der Natur etwas näher zu bringen, ist einfach faszinierend“

Claudia & Sepp Kröll „Wir lieben Lamas. Sie sind sanfte und intelligente Kameraden für Jung und Alt“

Andrea Sporer „Den Menschen die vielen Geheimnisse und kleinen Wunder in der Natur zu zeigen und daraus viel Kraft mit zu nehmen. Diese Möglichkeit bietet sich mir als Naturparkführerin“

Walter Ludl „Mich beeindruckt unsere Blumenpracht und der Anblick der 3.000er. Genau das möchte ich auch anderen näherbringen“

Hermann Muigg „Das Morgenerwachen – mystische Augenblicke - meine Art zu fotografieren, intime Einblicke in die Natur, die wir so oft mit den Füßen treten“

Maria Fankhauser „Als Naturparkführerin bereitet es mir jedes Mal wieder viel Freude, den Menschen unsere Natur und ihre Schönheit zu vermitteln“

Herbert Grasl „Ich habe mein Hobby zum Beruf gemacht und freue mich, mit euch als Naturparkführer den Naturpark zu erleben“

Irene Fankhauser „Es macht mir Freude, die Schönheit und Vielfältigkeit unseres Lebensraumes mit allen Interessierten, besonders den Kindern erleben und erforschen zu dürfen“

Hans Knauer „Als begeisterter Bergsteiger möchte ich den unschätzbaren Reichtum des Hochgebirgs-Naturparks Zillertaler Alpen vielen Menschen näher bringen“

Antonia Muigg „Mir liegt es am Herzen, die Schönheiten und Kostbarkeiten des Naturparks mit anderen zu teilen und damit unseren Kindern einen Teil unberührter Natur zu erhalten“

Ilja Bos „Für mich ist jede Wanderung ein neues Abenteuer. Komm mit und erlebe es selber!“



Herbert

Franz

Willi

Walter

Antonia

Erika

Irene

Alfred

Andrea

Ilja

Katharina

Wir sind Deine Naturpark-
führerInnen und möchten
Dir die Besonderheiten des
Naturparks näher bringen.

Veranstaltungen 2015

Vortrag Horst Ender & Gudrun Steger: „Im Licht der Zillertaler Berge“ - Freitag 10.07.

Horst Ender besucht regelmäßig die Berge des Zillertales mit seiner Kamera - einmal auf der Seite der Tuxer Alpen, dann gegenüber in den Kitzbüheler Alpen oder am Alpenhauptkamm im Hochgebirgs-Naturpark. Aufgewartet wird ihm dafür das kostbare Licht des Tages, das ihm bei jedem Wetter zufällt und das er mit Leichtigkeit festzuhalten weiß. Gudrun Steger geht den Geschichten der Menschen nach, die sich seit Jahrtausenden im Licht ihrer Zeit diesen rauen, einsamen und wunderschönen Bergen stellen.

Vortrag von Horst Ender & Gudrun Steger: Freitag, den 10. Juli um 20:00 Uhr im Mehrzweckgebäude in Ginzling, Eintritt gratis.



Diashow „Mythos Eis“ von Bernhard Berger - Donnerstag 30.07.

Der Fotograf Bernhard Berger zeigt eindrucksvolle Bilder aus der Gletscherregion, einzigartig sind dabei vor allem die Aufnahmen aus dem Inneren der Eisriesen. Begeisternde Bilder, untermalt von stimmungsvoller Musik und begleitet durch Berichte über die Entstehungsgeschichte der Aufnahmen - nach dem Vortrag wirst Du die Welt der Gletscher mit anderen Augen betrachten.

Multivisionsshow von Bernhard Berger: Donnerstag, den 30. Juli um 20:30 Uhr im Tux-Center in Lanersbach, Eintritt gratis.





Naturparkfest und Naturparkwandertag - Samstag 22.08.



Ein Naturparkfest für Groß und Klein in Ginzling, begleitet durch einen gemeinsamen Wandertag mit naturkundlichen und kulinarischen Stationen vom Naturparkhaus in den Floitengrund. Entlang der Wanderung gibt es Stationen von unseren NaturparkführerInnen sowie eine Naturpark-Bastelstation in Ginzling am Naturparkfest. Ein Kletterturm und der „Saubär“ erwarten Euch.












Alle Termine auf einen Blick






Tag	Datum	Tour Name	Tour Nr.	Seite
Di	19. Mai	Rund um Mayrhofen	1	28
Mi	20. Mai	Naturjuwel Glocke	5	32
Do	21. Mai	Kräuterwanderung im Scheulingwald	2	29
Fr	22. Mai	Naturdenkmal Schraubenfälle	9	36
Di	26. Mai	Rund um Mayrhofen	1	28
Mi	27. Mai	Naturjuwel Glocke	5	32
Do	28. Mai	Kulinarische Kräuterwanderung in Hippach	3	30
Fr	29. Mai	Schätze des Talbodens	7	34
Di	02. Juni	Rund um Mayrhofen	1	28
Mi	03. Juni	Naturjuwel Glocke	5	32
Do	04. Juni	Kräuterwanderung im Scheulingwald	2	29
Fr	05. Juni	Naturfotografie: <i>Olpererhütte</i>	18	46
Di	09. Juni	Rund um Mayrhofen	1	28
Mi	10. Juni	Naturjuwel Glocke	5	32
Do	11. Juni	Kulinarische Kräuterwanderung in Hippach	3	30
Fr	12. Juni	Naturdenkmal Schraubenfälle	9	36
Di	16. Juni	Rund um Mayrhofen	1	28
Di	16. Juni	Rangertag: Brandberg - Kolmhaus		20
Mi	17. Juni	Naturjuwel Glocke	5	32
Do	18. Juni	Kräuterwanderung im Scheulingwald	2	29
Do	18. Juni	Rangertag: Lanersbach - Grieralm		20
Fr	19. Juni	Schätze des Talbodens	7	34
Mo	22. Juni	Rund um Mayrhofen	1	28
Di	23. Juni	Rangertag: Steinbockhütte - Greizer Hütte (Floiental)		20
Mi	24. Juni	Naturjuwel Glocke	5	32

Tag	Datum	Tour Name	Tour Nr.	Seite
Do	25. Juni	Kulinarische Kräuterwanderung in Hippach	3	30
Fr	26. Juni	Naturdenkmal Schraubenfälle	9	36
Sa	27. Juni	Rangertag: Grüne-Wand-Hütte - Kasseler Hütte (Stilluptal)		20
So	28. Juni	Naturfotografie: <i>Hippoldspitze</i>	18	46
Mo	29. Juni	Rund um Mayrhofen	1	28
Mo	29. Juni	Lama Trekking & Tuxer Mühle		22
Mo	29. Juni	Steinbock & Hochgebirgs-Kapelle	14	41
Di	30. Juni	Naturjuwel Glocke	5	32
Di	30. Juni	Auf den Spuren der Jäger und Sammler	11	38
Di	30. Juni	Rangertag: Ginzling - Maxhütte (Gunggl)		20
Mi	01. Juli	Sonnseiten Brandberg	4	31
Mi	01. Juli	Naturfotografie: <i>Furtschaglhaus</i>	18	46
Do	02. Juli	Kräuterwanderung im Scheulingwald	2	29
Do	02. Juli	Naturdenkmal Schraubenfälle	9	36
Do	02. Juli	Bergmähderweg & Kolmhaus	20	48
Fr	03. Juli	Auf dem Weg der Zirbenkiefer	21	49
Fr	03. Juli	Schätze des Talbodens	7	34
So	05. Juli	Rangertag: Finkenberg - Gamshütte		20
Mo	06. Juli	Rund um Mayrhofen	1	28
Mo	06. Juli	Lama Trekking & Tuxer Mühle		22
Mo	06. Juli	Panoramatour im Zillergrund	17	44
Di	07. Juli	Naturjuwel Glocke	5	32
Di	07. Juli	Berliner Hütte: Geologie & Gletscher	22	51
Di	07. Juli	Rangertag: Schlegeis - Friesenberghaus		20
Mi	08. Juli	Das Bergsteigerdorf Ginzling	12	39
Mi	08. Juli	Sonnenaufgang über dem Tuxertal	13	40
Mi	08. Juli	Schätze des Talbodens	7	34
Do	09. Juli	Kulinarische Kräuterwanderung in Hippach	3	30
Do	09. Juli	Neumarkter Runde	16	43

Tag	Datum	Tour Name	Tour Nr.	Seite
Do	09. Juli	Rangertag: Gasthof In der Au - Kainzenhüttenalm (Zillergrund/Sunder-)		20
Fr	10. Juli	Auf dem Weg der Zirbenkiefer	21	49
Fr	10. Juli	Die Naturpark-Schutzhütten: <i>Maxhütte</i>	19	47
Fr	10. Juli	Vortrag Horst Ender & Gudrun Steger: Im Licht der Zillertaler Berge		8
So	12. Juli	Am Leonhard-Stock-Weg	6	33
Mo	13. Juli	Rund um Mayrhofen	1	28
Mo	13. Juli	Lama Trekking & Tuxer Mühle		22
Mo	13. Juli	Steinbock & Hochgebirgs-Kapelle	14	41
Di	14. Juli	Naturjuwel Glocke	5	32
Di	14. Juli	Auf den Spuren der Jäger und Sammler	11	38
Di	14. Juli	Rangertag: Speicher Zillergründl - Plauener Hütte		20
Di	14. Juli	Freiwilligenprojekt Bergbauernalltag	10	37
Mi	15. Juli	Freiwilligenprojekt Bergbauernalltag	10	37
Mi	15. Juli	Wildtierbeobachtung	15	42
Mi	15. Juli	Sonnseiten Brandberg	4	31
Do	16. Juli	Almerlebnis Zillergrund		25
Do	16. Juli	Naturdenkmal Schraubenfälle	9	36
Do	16. Juli	Kräuterwanderung im Scheulingwald	2	29
Do	16. Juli	Bergmähderweg & Kolmhaus	20	48
Fr	17. Juli	Kinderexpedition in die Glocke		24
Fr	17. Juli	Auf dem Weg der Zirbenkiefer	21	49
Fr	17. Juli	Die Naturpark-Schutzhütten: <i>Olperer Hütte</i>	19	47
Mo	20. Juli	Rund um Mayrhofen	1	28
Mo	20. Juli	Lama Trekking & Tuxer Mühle		22
Mo	20. Juli	Panoramatour im Zillergrund	17	44
Di	21. Juli	Naturjuwel Glocke	5	32
Di	21. Juli	Berliner Hütte: Geologie & Gletscher	22	51
Di	21. Juli	Von der Sonnalm nach Brandberg	8	35

Tag	Datum	Tour Name	Tour Nr.	Seite
Di	21. Juli	Rangertag: Schlegeis - Pfitscher Joch-Haus (Zamser Grund)		20
Mi	22. Juli	Das Bergsteigerdorf Ginzling	12	39
Mi	22. Juli	Sonnenaufgang über dem Tuxertal	13	40
Mi	22. Juli	Schätze des Talbodens	7	34
Do	23. Juli	Almerlebnis Zillergrund		25
Do	23. Juli	Kulinarische Kräuterwanderung in Hippach	3	30
Do	23. Juli	Neumarkter Runde	16	43
Do	23. Juli	Rangertag: Finkenberg - Gamshütte		20
Fr	24. Juli	Waldwichteltag		23
Fr	24. Juli	Auf dem Weg der Zirbenkiefer	21	49
Fr	24. Juli	Die Naturpark-Schutzhütten: <i>Gamshütte</i>	19	47
So	26. Juli	Am Leonhard-Stock-Weg	6	33
Mo	27. Juli	Rund um Mayrhofen	1	28
Mo	27. Juli	Lama Trekking & Tuxer Mühle		22
Mo	27. Juli	Steinbock & Hochgebirgs-Kapelle	14	41
Di	28. Juli	Naturjuwel Glocke	5	32
Di	28. Juli	Auf den Spuren der Jäger und Sammler	11	38
Di	28. Juli	Von der Sonnalm nach Brandberg	8	35
Di	28. Juli	Rangertag: Gröblspitze - Steinkasern (Tuxer Tal - Junsberg)		20
Mi	29. Juli	Schätze des Talbodens	7	34
Mi	29. Juli	Sonnseiten Brandberg	4	31
Mi	29. Juli	Wildtierbeobachtung	15	42
Do	30. Juli	Naturfotografie für Kinder		26
Do	30. Juli	Naturdenkmal Schraubenfälle	9	36
Do	30. Juli	Kräuterwanderung im Scheulingwald	2	29
Do	30. Juli	Bergmähderweg & Kolmhaus	20	48
Do	30. Juli	Diashow Mythos Eis von Bernhard Berger		8
Fr	31. Juli	Kinderexpedition in die Glocke		24

Tag	Datum	Tour Name	Tour Nr.	Seite
Fr	31. Juli	Auf dem Weg der Zirbenkiefer	21	49
Fr	31. Juli	Die Naturpark-Schutzhütten: <i>Plauener Hütte</i>	19	47
Sa	01. Aug	Rangertag: Breitlahner - Berliner Hütte (Zemmgrund)		20
Mo	03. Aug	Rund um Mayrhofen	1	28
Mo	03. Aug	Lama Trekking & Tuxer Mühle		22
Mo	03. Aug	Panoramatour im Zillergrund	17	44
Di	04. Aug	Naturjuwel Glocke	5	32
Di	04. Aug	Berliner Hütte: Geologie & Gletscher	22	51
Di	04. Aug	Rangertag: Grüne-Wand-Hütte - Kasseler Hütte (Stilluptal)		20
Mi	05. Aug	Schätze des Talbodens	7	34
Mi	05. Aug	Das Bergsteigerdorf Ginzling	12	39
Mi	05. Aug	Sonnenaufgang über dem Tuxertal	13	40
Do	06. Aug	Almerlebnis Zillergrund		25
Do	06. Aug	Kulinarische Kräuterwanderung in Hippach	3	30
Do	06. Aug	Neumarkter Runde	16	43
Do	06. Aug	Ahornspitze mit Peter Habeler	23	53
Fr	07. Aug	Waldwichteltag		23
Fr	07. Aug	Auf dem Weg der Zirbenkiefer	21	49
Fr	07. Aug	Die Naturpark-Schutzhütten: <i>Furtschaglhaus</i>	19	47
Sa	08. Aug	Rangertag: Steinbockhütte - Greizer Hütte (Floitalental)		20
So	09. Aug	Am Leonhard-Stock-Weg	6	33
Mo	10. Aug	Rund um Mayrhofen	1	28
Mo	10. Aug	Lama Trekking & Tuxer Mühle		22
Mo	10. Aug	Steinbock & Hochgebirgs-Kapelle	14	41
Di	11. Aug	Naturjuwel Glocke	5	32
Di	11. Aug	Auf den Spuren der Jäger und Sammler	11	38
Di	11. Aug	Von der Sonnalm nach Brandberg	8	35
Di	11. Aug	Rangertag: Gröblspitze - Stoankasern (Tuxer Tal - Junsberg)		20

Tag	Datum	Tour Name	Tour Nr.	Seite
Mi	12. Aug	Schätze des Talbodens	7	34
Mi	12. Aug	Sonnseiten Brandberg	4	31
Mi	12. Aug	Wildtierbeobachtung	15	42
Do	13. Aug	Almerlebnis Zillergrund		25
Do	13. Aug	Naturdenkmal Schraubenfälle	9	36
Do	13. Aug	Kräuterwanderung im Scheulingwald	2	29
Do	13. Aug	Bergmähderweg & Kolmhaus	20	48
Do	13. Aug	Rangertag: Schlegeis - Furtschaglhaus (Schlegeisgrund)		20
Fr	14. Aug	Kinderexpedition in die Glocke		24
Fr	14. Aug	Auf dem Weg der Zirbenkiefer	21	49
Fr	14. Aug	Die Naturpark-Schutzhütten: <i>Friesenberghaus</i>	19	47
Fr	14. Aug	Ahornspitze mit Peter Habeler	23	53
So	16. Aug	Am Leonhard-Stock-Weg	6	33
Mo	17. Aug	Rund um Mayrhofen	1	28
Mo	17. Aug	Lama Trekking & Tuxer Mühle		22
Mo	17. Aug	Panoramatour im Zillergrund	17	44
Di	18. Aug	Naturjuwel Glocke	5	32
Di	18. Aug	Berliner Hütte: Geologie & Gletscher	22	51
Di	18. Aug	Rangertag: Hintertux - Weitental - Tuxer Joch-Haus (Tuxer Tal)		20
Mi	19. Aug	Schätze des Talbodens	7	34
Mi	19. Aug	Das Bergsteigerdorf Ginzling	12	39
Mi	19. Aug	Sonnenaufgang über dem Tuxertal	13	40
Do	20. Aug	Naturfotografie für Kinder		26
Do	20. Aug	Kulinarische Kräuterwanderung in Hippach	3	30
Do	20. Aug	Neumarkter Runde	16	43
Do	20. Aug	Rangertag: Elsegg - Elsalm - Höllensteinhütte (Finkenberg/Tux)		20
Fr	21. Aug	Waldwichteltag		23
Fr	21. Aug	Auf dem Weg der Zirbenkiefer	21	49
Fr	21. Aug	Die Naturpark-Schutzhütten: <i>Greizer Hütte</i>	19	47

Tag	Datum	Tour Name	Tour Nr.	Seite
Sa	22. Aug	Naturparkwandertag & Fest		8
Mo	24. Aug	Rund um Mayrhofen	1	28
Mo	24. Aug	Lama Trekking & Tuxer Mühle		22
Mo	24. Aug	Am Leonhard-Stock-Weg	6	33
Mo	24. Aug	Die Schätze des Talbodens	7	34
Mo	24. Aug	Steinbock & Hochgebirgs-Kapelle	14	41
Di	25. Aug	Naturjuwel Glocke	5	32
Di	25. Aug	Von der Sonnalm nach Brandberg	8	35
Di	25. Aug	Die Naturpark-Schutzhütten: <i>Kasseler Hütte</i>	19	47
Di	25. Aug	Auf den Spuren der Jäger und Sammler	11	38
Mi	26. Aug	Sonnseiten Brandberg	4	31
Mi	26. Aug	Das Bergsteigerdorf Ginzling	12	39
Do	27. Aug	Naturfotografie für Kinder		26
Do	27. Aug	Kräuterwanderung im Scheulingwald	2	29
Do	27. Aug	Naturdenkmal Schraubenfälle	9	36
Do	27. Aug	Bergmähderweg & Kolmhaus	20	48
Fr	28. Aug	Waldwichteltag		23
Fr	28. Aug	Auf dem Weg der Zirbenkiefer	21	49
Fr	28. Aug	Die Naturpark-Schutzhütten: <i>Berliner Hütte</i>	19	47
So	30. Aug	Rangertag: Schlegeis - Olperer Hütte		20
Mo	31. Aug	Rund um Mayrhofen	1	28
Mo	31. Aug	Lama Trekking & Tuxer Mühle		22
Mo	31. Aug	Panoramatour im Zillergrund	17	44
Di	01. Sept	Naturjuwel Glocke	5	32
Di	01. Sept	Berliner Hütte: Geologie & Gletscher	22	51
Di	01. Sept	Rangertag: Schlegeis - Friesenberghaus		20
Mi	02. Sept	Schätze des Talbodens	7	34
Mi	02. Sept	Das Bergsteigerdorf Ginzling	12	39
Mi	02. Sept	Sonnenaufgang über dem Tuxertal	13	40
Mi	02. Sept	Ahornspitze mit Peter Habeler	23	53

Tag	Datum	Tour Name	Tour Nr.	Seite
Do	03. Sept	Kulinarische Kräuterwanderung in Hippach	3	30
Do	03. Sept	Naturfotografie: <i>Furtschaglhaus</i>	18	46
Do	03. Sept	Neumarkter Runde	16	43
Fr	04. Sept	Auf dem Weg der Zirbenkiefer	21	49
Fr	04. Sept	Die Naturpark-Schutzhütten: <i>Gamshütte</i>	19	47
Sa	05. Sept	Rangertag: Ginzling - Maxhütte (Gunggl)		20
Mo	07. Sept	Rund um Mayrhofen	1	28
Di	08. Sept	Naturjuwel Glocke	5	32
Di	08. Sept	Naturfotografie: <i>Hippoldspitze</i>	18	46
Di	08. Sept	Wildtierbeobachtung	15	42
Mi	09. Sept	Schätze des Talbodens	7	34
Do	10. Sept	Naturdenkmal Schraubenfälle	9	36
Do	10. Sept	Die Naturpark-Schutzhütten: <i>Greizer Hütte</i>	19	47
Fr	11. Sept	Auf dem Weg der Zirbenkiefer	21	49
Mo	14. Sept	Rund um Mayrhofen	1	28
Di	15. Sept	Naturjuwel Glocke	5	32
Mi	16. Sept	Schätze des Talbodens	7	34
Do	17. Sept	Die Naturpark-Schutzhütten: <i>Maxhütte</i>	19	47
Fr	18. Sept	Auf dem Weg der Zirbenkiefer	21	49
Mo	21. Sept	Rund um Mayrhofen	1	28
Mi	23. Sept	Naturjuwel Glocke	5	32
Do	24. Sept	Naturdenkmal Schraubenfälle	9	36
Fr	25. Sept	Auf dem Weg der Zirbenkiefer	21	49
Sa	26. Sept	Naturfotografie: <i>Olpererhütte</i>	18	46
Di	29. Sept	Rund um Mayrhofen	1	28
Mi	30. Sept	Naturjuwel Glocke	5	32
Do	01. Okt	Schätze des Talbodens	7	34
Di	06. Okt	Rund um Mayrhofen	1	28
Mi	07. Okt	Naturjuwel Glocke	5	32

Naturpark des Jahres 2015

Nationale Auszeichnung für den Hochgebirgs-Naturpark Zillertaler Alpen



*Der Hochgebirgs-Naturpark wurde von einer unabhängigen ExpertInnen-Jury des Verbandes der Naturparke Österreichs (VNÖ) zu Österreichs „**Naturpark des Jahres 2015**“ gewählt!*

Zum Naturpark des Jahres wird jeweils der Naturpark gewählt, der sich in der vielfältigen Naturparkarbeit besonders hervorhebt, innovative Projekte umsetzt und sein Potenzial zur Weiterentwicklung voll ausschöpft. Wie die Auszeichnung zeigt, hat der Naturpark seit seinen Anfängen vor knapp 25 Jahren eine sehr positive Entwicklung genommen. Diese Prämierung ist aber auch all jenen zu verdanken und zu widmen, die den Hochgebirgs-Naturpark und seine Idee in dieser gesamten Zeit begleitet und unterstützt haben.

All jenen ein herzliches Dankeschön!



Anmeldung und Ausrüstung

Anmeldung

- im Veranstaltungskalender unter www.naturpark-zillertal.at bis 20.00 Uhr am Vortag der Tour
- in deinem Beherbergungsbetrieb bis 20.00 Uhr am Vortag der jeweiligen Wanderung
- Beim Naturpark oder den Tourismusverbänden bis 17.00 Uhr am Vortag der Wanderung

Unkostenbeitrag

- **Für Gäste unserer Partnerbetriebe kostenlos!**
Bitte Naturpark-Gästekarte (Ausstellung im Partnerbetrieb) vor Beginn der Tour vorzeigen.
- Ansonsten siehe einzelne Wanderung
- **Kinder 1-5 Jahre** kostenlos, **Kinder 6-14 Jahre** zahlen nur die Hälfte
- Kosten für Bus & Bahn sowie evtl. Fahrten mit Bergbahnen & Taxis im Preis nicht enthalten

Ausrüstung





Zweckmäßige Wanderbekleidung mit festem Schuhwerk, Regen- und Sonnenschutz sowie Trinkflasche sind für alle Touren erforderlich

Treffpunkte

- Siehe **Übersichtskarte S. 3**, **Netzplan** auf S.54 und die **Tourenbeschreibungen**
- Fast alle Treffpunkte sind mit öffentlichen Verkehrsmitteln sehr gut erreichbar



Schwierigkeit

-  = leichte Wanderung (ca. 100 - 300 Höhenmeter=Hm; ca. 2 - 4 h Gehzeit=GZ)
-  = mittelschwere Wanderung (ca. 200 - 700 Hm; ca. 3 - 4,5 h GZ)
-  = anspruchsvolle Wanderung (ca. 500 - 1.200 Hm; ca. 3,5 - 6,5 h GZ)
-  = Bergtour mit Gipfel



= Selbstverpflegung

Kurzfristige Programmänderungen oder Verschiebungen auf Grund schlechten Wetters oder anderer Gründe bleiben dem Veranstalter vorbehalten. Teilnahme auf eigene Gefahr – der Verein Naturparkbetreuung Zillertaler Alpen übernimmt keine Haftung!

Impressum

Herausgeber und für den Inhalt verantwortlich: Verein Naturparkbetreuung Zillertaler Alpen;

Fotos: Archiv Hochgebirgs-Naturpark, Hermann Muigg, Bernhard Berger, Horst Ender, TVB Mayrhofen-Hippach (Ursula Aichner), Paul Sürth, Medialounge; **Text:** Hochgebirgs-Naturpark Zillertaler Alpen; **Layout:** Agentur Web-Style; **Druck:** Sterndruck

Die Naturpark-Ranger: *Naturprofis sind für Dich unterwegs!*

Entdecke mit den Rangern die Besonderheiten der Region

Was machen die Ranger eigentlich?

Die Ranger sind im Sommer zweimal pro Woche im Naturpark unterwegs. Bei ihren Einsätzen informieren sie die Besucher über das Schutzgebiet und seine Besonderheiten: Geologie, Gletscher, Tiere, Pflanzen, Almwirtschaft und vieles mehr. Aber die Rangern haben noch viel mehr zu bieten. Bei ihren Stationen können Naturpark-Besucher die Natur hautnah beobachten und erleben. Mit Fernglas und Spektiv werden mit Hilfe der Ranger unsichtbare Details in Nah und Fern sichtbar: Die Welt der Eisriesen, die Wildtiere im Hochgebirge, aber auch die Schönheit der alpinen Pflanzenwelt. Natürlich geben sie mit ihrer sehr guten Gebietskenntnis gerne auch Tipps zu den Wanderungen und Ausflugszielen, zum richtigen Verhalten in der Natur und unterstützen die Freiwilligenprojekte des Naturparks.



Unser Ranger-Team

Der Naturpark hat vier Ranger - **Andrea**, **Maria**, **Herbert** und **Hermann**. Sie sind speziell ausgebildet und stehen für qualitativvollen Besucherservice und kompetente Besucherinformation.



Andrea



Maria



Herbert



Hermann

Saubere Berge

Bei ihren Einsätzen achten die Ranger immer auch auf die Sauberkeit entlang der Wege und nehmen entdeckten Unrat wieder mit. Dazu sollte es an sich aber gar nicht kommen - also denk dran: Abfall lebt lang und nimm Deinen Abfall wieder mit nach Hause!

Wann und wo sind die Ranger unterwegs?

Vom 16. Juni bis 05. September 2015 sind die Ranger zwei Mal pro Woche auf Wanderwegen im Naturpark unterwegs. Wenn Du Ihre Einsatzgebiete kennst, triffst Du sie bestimmt! Diese findest Du in der Terminübersicht ab S. 9 sowie zusammen mit vielen weiteren Informationen im **Online-Tagebuch der Ranger** unter: blog.naturpark-zillertal.at
Spannende Begegnungen, Gespräche und Erlebnisse sind garantiert!

Lama-Trekking und Tuxer Mühle

Eine Tour für Groß und Klein

Claudia & Josef Kröll

Zusammen mit unseren vierbeinigen Begleitern Cusco, Nero, Bernardo und Moritz wandern wir gemütlich entlang des Tuxbaches von Lanersbach nach Madseit. Während der Wanderung bleibt uns viel Zeit, diese herrliche Landschaft mit allen Sinnen zu genießen und uns von der gemächlichen Gangart der Lamas anstecken zu lassen. Dabei lernst du die Lamas selbst zu führen und hast die Möglichkeit den Tieren näher zu kommen und sie zu streicheln. Unterwegs tauchen wir bei der Tuxer Mühle in historische Zeiten ein. Die mit Wasserkraft betriebene Mühle aus dem Jahr 1839 wird in den Sommermonaten heute noch in Betrieb genommen. **Geeignet für Kinder ab 6 Jahren.**



Treffpunkt: 10.15 Uhr – Tux Center Lanersbach am Parkplatz hinter dem Haus
Termine: 29.06.|06.07.|13.07.|20.07.|27.07.|03.08.|10.08.|17.08.|24.08.|31.08.



Dauer: ca. 5 Stunden; davon 3 Stunden reine Gehzeit („Lamatempo“)

Charakter: leichte Wanderung in einfachem Gelände (200 Höhenmeter)

Unkostenbeitrag: €5 (für Gäste unserer Partnerbetriebe kostenlos)

Anfahrt (Bus): 9.40 Uhr Abfahrt Mayrhofen Bahnhof Ankunft 15.32/ 16.02 Uhr
10.09 Uhr Ankunft Tux Center-Eggalmbahn Abfahrt 15.06/ 15.36 Uhr

Einkehrmöglichkeit: keine - bitte Jause mitnehmen!

Maximal 15 Teilnehmer! Anmeldung unbedingt erforderlich, auch für die Begleiter!



Waldwichteltag in die Glocke

Einladung an ambitionierte Naturforscher mit ihren Eltern!

Irene Fankhauser



Kinderprogramm im Schutzgebiet Glocke in der Naturparkgemeinde Finkenberg! Dass die Glocke mit ihrem faszinierenden Schluchtwald eine Insel voller botanischer Besonderheiten ist, wollen wir gemeinsam entdecken. Als Waldwichtel lernen wir im Wald und vom Wald. Mit Fantasie und Kreativität erforschen wir die Glocke. Die Kinder und ihr Forscherdrang stehen im Mittelpunkt bei dieser geführten Familienwanderung.

Besonders geeignet für Kinder von 3 – 9 Jahren.

Treffpunkt:	10.00 Uhr – Finkenberg, Parkplatz gegenüber der Kirche				
Termine:	24.7. 07.08. 21.08. 28.08.				
Dauer:	ca. 3-4 Stunden; davon 45 Min. reine Gehzeit				
Charakter:	einfache Wanderung mit 140 Höhenmetern				
Unkostenbeitrag:	€ 5 (für Gäste unserer Partnerbetriebe kostenlos)				
Anfahrt (Bus):	9.40 Uhr	Abfahrt	Mayrhofen Bahnhof	Ankunft	13.12/ 14.02 Uhr
	9.52 Uhr	Ankunft	Finkenberg Dorf	Abfahrt	13.03/ 13.53 Uhr

Einkehrmöglichkeit: keine - bitte Jause mitnehmen!

Maximal 15 Teilnehmer! Anmeldung unbedingt erforderlich, auch für die Begleiter!



Kinderexpedition in die Glocke



Einladung an alle ambitionierten Naturforscher!

Andrea Sporer



Kinderprogramm im Schutzgebiet Glocke in der Naturparkgemeinde Finkenberg! Dass der geschützte Landschaftsteil Glocke eine Insel voller botanischer Raritäten und Besonderheiten ist, wollen wir genauer wissen! Mit unserer Forscherausrüstung begeben wir uns auf eine detektivische Suche in die Glocke. Spielerisch und mit allen Sinnen entdecken wir, wie Tiere und Pflanzen bei uns in den Bergen leben.

Besonders geeignet für Kinder von 7 - 12 Jahren, auch ohne Eltern.

	Treffpunkt:	10.00 Uhr – Finkenberg, Parkplatz gegenüber der Kirche				
	Termine:	17.07. 31.07. 14.08.				
	Dauer:	ca. 4 Stunden; davon 45 Min. reine Gehzeit				
	Charakter:	einfache Wanderung mit 140 Höhenmetern				
	Unkostenbeitrag:	€5 (für Gäste unserer Partnerbetriebe kostenlos)				
	Anfahrt (Bus):	9.40 Uhr	Abfahrt	Mayrhofen Bahnhof	Ankunft	15.02/ 15.32 Uhr
		9.52 Uhr	Ankunft	Finkenberg Dorf	Abfahrt	14.53/ 15.23 Uhr
	Einkehrmöglichkeit: keine - bitte Jause mitnehmen!					
	Maximal 15 Teilnehmer! Anmeldung unbedingt erforderlich, auch für die Begleiter!					

Almerlebnis Zillergrund

Genießen und Zeit nehmen mit allen Sinnen

Antonia Muigg



Welche Tiere gibt es auf einer Alm? Warum müssen die Steine aus den Almwiesen geklaubt werden? Wie riechen Alpenrosen und wilder Thymian? Wie schmeckt ein Melchermuas - eine typische Tiroler Almjause? Vom Gasthof In der Au wandern wir zur Sulzbodenalm, wo uns die Bewirtschafter der Alm empfangen und uns spannende Geschichten zum Almleben erzählen. Dabei dürfen wir auch einen Blick in ihr Almgebäude werfen. Mit Spiel und Spaß entdecken wir an diesem Tag die Welt der Almtiere. Wir riechen an Alpenrosen, Enzian und Co und helfen ein wenig bei der Pflege der Sulzbodenalm mit.

Treffpunkt:	09.30 Uhr – Gasthof in der Au im Zillergrund			
Termine:	16.07. 23.07. 06.08. 13.08.			
Dauer:	ca. 4-5 Stunden; davon ca. 2 Stunden reine Gehzeit			
Charakter:	einfache, gemütliche Wanderung (150 Höhenmetern)			
Unkostenbeitrag:	€ 5 (für Gäste unserer Partnerbetriebe kostenlos)			
Anfahrt (Bus):	8.50 Uhr	Abfahrt	Mayrhofen Bahnhof	Ankunft 14.42/15.42 Uhr
	9.26 Uhr	Ankunft	GH In der Au / Bärenbadalm	Abfahrt 14.05/15.05 Uhr
Einkehrmöglichkeit: Bärenbadalm				

Maximal 15 Teilnehmer! Anmeldung unbedingt erforderlich, auch für die Begleiter!



Naturfotografie für Kinder



Welche Farben hat die Welt?

Herman Muigg



Jeder Meister hat einmal klein angefangen. Nimm Deine digitale Kompaktkamera mit und entdecke gemeinsam mit dem Naturfotografen Hermann Muigg die Farbenwelt der Natur. Stell Deine eigene Farbpalette zusammen. Dabei erhältst Du viele Tipps zu Nahaufnahmen, Perspektiven und dem richtigen Bildausschnitt. Wir machen eine kurze Wanderung in Lanersbach und suchen dabei unsere Fotomotive.

Besonders geeignet für Kinder von 8 – 12 Jahren (ohne Eltern).

	Treffpunkt:	09.45 Uhr – Bushaltestelle Lanersbach Hinteranger
	Termine:	30.07. 20.08. 27.08.
	Dauer:	ca. 3,5 Stunden; davon max. 1 Stunde reine Gehzeit
	Charakter:	leichte Wanderung mit ca. 200 Höhenmetern
	Unkostenbeitrag:	€5 (für Gäste unserer Partnerbetriebe kostenlos)
	Anfahrt (Bus):	8.50 Uhr Abfahrt Mayrhofen Bahnhof Ankunft 15.02/ 15.32 Uhr 9.35 Uhr Ankunft Lanersbach Hinteranger Abfahrt 14.35/ 15.05 Uhr

Einkehrmöglichkeit: keine - bitte Jause mitnehmen!

Maximal 8 Teilnehmer! Anmeldung unbedingt erforderlich!



Erlebnis Sennerei

Zillertal – Mayrhofen

GENUSS AUS DEN BERGEN

Unsere vielfältige Produktpalette entsteht zu 100% aus silo- und gentechnikfreier **Heumilch** von Kuh, Schaf und Ziege!

Artgerechte Haltung und strenge Qualitätsrichtlinien bei der Fütterung garantieren Premium-Qualität und **GENUSS AUS DEN BERGEN!**

Frisch und einfach **online shoppen:**
www.sennerei-zillertal.at



SINNvoll genießen

Der Kreislauf hochwertiger LEBENSmittel

Die Verarbeitung und Veredelung von Heumilch zu Käse, Butter, Joghurt & Co in der **SchauSennerei** erleben: ab Juni 2015 heißt es nach Herzenslust GENUSSlöffeln unserer Heumilch & Joghurtvielfalt! Natürlich Geschmackvolles aus der **Sennereiküche** mit unseren LEBENSmitteln aus Sennerei und SchauBauernhof und dem Fokus auf Regionalität & Saisonalität... **Veranstaltungshighlights** im Sommer und wöchentlich **Live-Musik** mit bekannten Zillertaler Gruppen... Die Vielfalt aus der Region in unserem **Ab-Hof-Verkauf** entdecken...

NEU ab Juni 2015 mit: SchauBauernhof

Die Bedeutung des Ursprungs unserer LEBENSmittel verstehen: auf unserem **SchauBauernhof** mit Heumilch von Ziege, Schaf und Kuh, Bio-Hühnern, unseren Honiglieferanten, den fleißigen Bienen... Änderungen vorbehalten!

Hollenzen 116, A - 6290 Mayrhofen · Tel. +43 (0) 5285/62713-30 · empfang@sennerei-zillertal.at
Aktuelle Öffnungszeiten, Preise, Infos & ONLINESHOP: www.sennerei-zillertal.at

Rund um Mayrhofen

In den geschützten Landschaftsteil Scheulingwald

Maria Fankhauser | Walter Ludl | Andrea Sporer

Nach einer Information zum Hochgebirgs-Naturpark wandern wir durch den geschützten Landschaftsteil „Scheulingwald.“ Danach geht es über den Zillersteg zum Ortsteil Kumbichl, von dort haben wir einen guten Ausblick in die Zillerschlucht, die Tuxbachklamm und auf den Penken. Über den Feldweg gelangen wir zum Ortsteil Dorf-Haus, der durch seine alten Bauernhäuser besticht. Nach der Penkenbahn wandern wir an der historischen Zillergrenze entlang zum Bahnhof und wieder zurück zum Europahaus. Die Naturparkführer *Maria*, *Walter* und *Andrea* erzählen Dir von den kulturellen Besonderheiten und der Natur in und um Mayrhofen.



1



Treffpunkt:	13.00 Uhr – Europahaus Mayrhofen				
Termine:	19.05-16.06, 29.09, 06.10 jeden Dienstag 22.06-21.09 jeden Montag				
Dauer:	ca. 3 Stunden; davon 2 Stunden reine Gehzeit				
Charakter:	einfache Wanderung (150 Höhenmeter), leichtes Schuhwerk				
Unkostenbeitrag:	€4 (für Gäste unserer Partnerbetriebe und der Region Mhf-Hippach kostenlos)				
Anfahrt (Bus)*:	12.06 Uhr	Abfahrt Tux Center-Eggalmbahn	Ankunft	17.09/17.39 Uhr	
	12.32 Uhr	Ankunft Mayrhofen Bahnhof	Abfahrt	16.40/17.10 Uhr	
Einkehrmöglichkeit:	mehrere Gasthäuser in Mayrhofen				
Maximal 20 Teilnehmer! Die Anmeldung ist unbedingt erforderlich!					

Kräuterwanderung im Scheulingwald

Mit der Kräuterhexe unterwegs

Erika Sporer

Bei einer informativen und unterhaltsamen Wanderung durch den geschützten Landschaftsteil *Scheulingwald*, dem Naherholungsgebiet von *Mayrhofen*, werden heimische Heil- und Küchenkräuter gesammelt und besprochen. Die anschließenden Riech- und Kostproben, bei denen wir eine Kräutersuppe zubereiten, wecken die Neugier auf die schmackhafte und gesunde Kräuter- und Blütenwelt.

Buch-Tipp: Siegrid Hirsch und Felix Grünberger: *Die Kräuter in meinem Garten*, Freya Verlag - im Naturparkhaus erhältlich!



2

Treffpunkt:	10.00 Uhr – Europahaus Mayrhofen					
Termine:	21.05. 04.06. 18.06. 02.07. 16.07. 30.07. 13.08. 27.08.					
Dauer:	ca. 4 Stunden; davon ca. 1 Stunde reine Gehzeit					
Charakter:	ebene Wanderung in einfachem Gelände					
Unkostenbeitrag:	€5 (für Gäste unserer Partnerbetriebe kostenlos)					
Anfahrt (Bus):	9.11 Uhr	Abfahrt	Tux Center-Eggalmbahn	Ankunft	15.09 Uhr	
	9.37 Uhr	Ankunft	Mayrhofen Bahnhof	Abfahrt	14.40 Uhr	
Einkehrmöglichkeit:	zahlreiche Gasthäuser in Mayrhofen					
Maximal 20 Teilnehmer! Die Anmeldung ist unbedingt erforderlich !						



Kulinarische Kräuterwanderung in Hippach

Was macht eigentlich die Schafgarbe?

Erika Sporer

Die „Kräuterhexe“ Erika führt auf ihrer Wanderung im nahen Umfeld von *Hippach* durch die Wiesen entlang des Zillerflusses und erzählt Wissenswertes und längst Vergessenes über die heimischen Heil- und Küchenkräuter. Ob Beinwell als Wundheil- und entzündungshemmendes Mittel oder die Schafgarbe für die Verdauungsorgane und Frauenleiden, die erfahrene Kräuterexpertin Erika kennt jedes Kraut und dessen Heilwirkung.



3

Buch-Tipp: Siegrid Hirsch und Felix Grünberger: **Die Kräuter in meinem Garten**, Freya Verlag - im Naturparkhaus erhältlich!



Treffpunkt:	10.00 Uhr – Bahnhof Hippach					
Termine:	28.05. 11.06. 25.06. 09.07. 23.07. 06.08. 20.08. 03.09.					
Dauer:	ca. 4 Stunden; davon 1 Stunden reine Gehzeit					
Charakter:	ebene Wanderung in einfachem Gelände					
Unkostenbeitrag:	€5 (für Gäste unserer Partnerbetriebe kostenlos)					
Anfahrt (Bahn):	9.51 Uhr	Abfahrt	Mayrhofen Bahnhof	Ankunft	14.06/ 14.36 Uhr	
	9.57 Uhr	Ankunft	Hippach Bahnhof	Abfahrt	14.00/ 14.30 Uhr	

Einkehrmöglichkeit: zahlreiche Gasthäuser in Hippach

Maximal 20 Teilnehmer! Die Anmeldung ist unbedingt erforderlich!

Sonnseiten Brandberg

Artenvielfalt und alpine Kulturlandschaft

Franz Haun

Die Wanderung beginnt mit einer Führung durch die über 100 Jahre alte renovierte Schrofenmühle, bei der wir zusehen wie unser Mehl gemahlen wird. Weiter geht es durch die Bergwelt dieses sonnigen Dorfes zum GH Steinerkogel und wieder zurück zum neu renovierten Mitterstall aus dem 18. Jh. Hier besuchen wir die Naturpark-Ausstellung Kulturlandschaften. Auf dieser Entdeckungsreise erhält man einen intensiven Eindruck vom Leben und Wirtschaften in dieser extremen und von Steilflächen geprägten Kulturlandschaft mit ihrer einzigartigen Artenvielfalt.

Tipp: Begleitheft (€3) ist im Gemeindeamt Brandberg und Naturparkhaus Ginzling erhältlich!

4



Treffpunkt:	10.00 Uhr – Gasthof Thanner in Brandberg			
Termine:	01.07. 15.07. 29.07. 12.08. 26.08.			
Dauer:	ca. 4,5 Stunden; davon 2 Stunden reine Gehzeit			
Charakter:	einfache Wanderung, teils auf Pfaden (250 Höhenmeter)			
Unkostenbeitrag:	€ 5 (für Gäste unserer Partnerbetriebe kostenlos)			
Anfahrt (Bus):	9.40 Uhr	Abfahrt	Mayrhofen Bahnhof	Ankunft 16.06 Uhr
	9.55 Uhr	Ankunft	Brandberg GH Thanner	Abfahrt 15.55 Uhr

Einkehrmöglichkeit: Gasthof Thanner und Berggasthof Steinerkogel

Maximal 15 Teilnehmer! Die Anmeldung ist unbedingt erforderlich!



Naturerjuwel Glocke

Botanische Wanderung durch einen sagenhaften Schluchtwald

Irene Fankhauser | Andrea Sporer

Der Naturerlebnisweg liegt im geschützten Landschaftsteil Glocke, einer Insel botanischer und geologischer Raritäten in Finkenberg. Im gesamten Ostalpenraum gibt es nur drei derartige Relikte aus der Nacheiszeit - eine davon hier! Besonders beeindruckend ist die bis zu 70 m tief eingeschnitten Tuxbach-Klamm sowie die sagenumwobene Teufelsbrücke, ein Holzbauwerk aus dem Jahre 1876. Lass dir den Lebensraum dieses besonderen Waldes, seine historische Nutzung und die einzigartige Pflanzenwelt und besondere Geologie der Glocke erzählen. Auf dieser spannenden Rundwanderung erwarten Dich Mystik, zahlreiche Geheimnisse und interessante Geschichten.



5



Treffpunkt:	10.00 Uhr – Finkenberg, Parkplatz gegenüber der Kirche					
Termine:	20.05.-24.06 & 23.09.-07.10 jeden Mittwoch 30.06.-15.09 jeden Dienstag					
Dauer:	ca. 4 Stunden; davon 1,5 Stunden reine Gehzeit					
Charakter:	leichte Wanderung im Umfeld von Finkenberg (120 Höhenmeter)					
Unkostenbeitrag:	€5 (für Gäste unserer Partnerbetriebe kostenlos)					
Anfahrt (Bus):	9.40 Uhr	Abfahrt	Mayrhofen Bahnhof	Ankunft	14.32 Uhr	
	9.52 Uhr	Ankunft	Finkenberg Dorf	Abfahrt	14.23 Uhr	
Einkehrmöglichkeit: Hotel Schöne Aussicht, mehrere Gasthäuser in Finkenberg						
Maximal 15 Teilnehmer! Die Anmeldung ist unbedingt erforderlich!						

Am Leonhard-Stock-Weg

Auf olympischen Spuren Richtung Tuxer Tal

Ilja Bos

Wanderschuhe schnüren, Rucksack anschnallen und los geht's! Das erste Stück des Leonhard-Stock-Weges hat es durchaus in sich, aber die Anstrengung lohnt sich. Durch die Lücken des Fichtenwalds haben wir bei unserem Aufstieg Richtung Tuxertal eine Topaussicht auf Mayrhofen und seine Hausberge. Wir erreichen schließlich Finkenberg, Geburts- und Wohnort des erfolgreichen Skirennläufers und Olympiasiegers Leonhard Stock. Wir wandern weiter durch die Glocke, einen märchenhaften Schluchtwald oberhalb der tief eingeschnittenen Tuxbachklamm. Das letzte Stück spazieren wir entlang des rauschenden Zemmbaches wieder zurück.



6

Treffpunkt:	8.45 Uhr - Europahaus Mayrhofen			
Termine:	12.07. 26.07. 09.08. 16.08. 24.08.			
Dauer:	ca. 4,5 Stunden; davon 3,5 Stunden reine Gehzeit			
Charakter:	mittelschwere Wanderung, teils steile Passagen (350 Höhenmeter)			
Unkostenbeitrag:	€5 (für Gäste unserer Partnerbetriebe kostenlos)			
Anfahrt (Bus):	8.11 Uhr	Abfahrt Tux Center-Eggalmbahn	Ankunft	15.09/ 15.39 Uhr
	8.37 Uhr	Ankunft Mayrhofen Bahnhof	Abfahrt	14.40/ 15.10 Uhr
Einkehrmöglichkeit: Olympia-Relax Hotel Stock in Finkenberg				
Maximal 15 Teilnehmer! Die Anmeldung ist unbedingt erforderlich!				



Schätze des Talbodens

Durch traumhafte Kulturlandschaft zum Talbachwasserfall

Ilja Bos



7

Vom Bahnhof in Hippach/Ramsau wandern wir ein kurzes Stück am Ziller entlang und biegen dann auf den „Laimacher Waldweg“ ab. Leicht oberhalb des Talbodens wandern wir am Waldrand talauswärts und haben dabei einen tollen Ausblick auf die gepflegte Kulturlandschaft der Naturparkregion. Nach etwas Auf und Ab gelangen wir zum beeindruckenden Talbach-Wasserfall. Über eine Brücke und einen urigen Waldweg kommen wir wieder in den Siedlungsbereich der Marktgemeinde Zell am Ziller. Das Ziel der Tour ist der Bahnhof in Zell am Ziller, mit der Bahn fahren wir von dort zurück nach Mayrhofen.

Treffpunkt:	9.00 Uhr – Bahnhof Ramsau
Termine:	29.05. 19.06. 3.07. 8.07. 22.07. 29.07. 5.08. 12.08. 19.08. 2.09. 9.09. 16.09. 1.10.
Dauer:	ca. 4 Stunden, davon 3 Stunden reine Gehzeit
Charakter:	einfache Wanderung, beim Wasserfall einige steile Holzstufen (150 Hm)
Unkostenbeitrag:	€5 (für Gäste unserer Partnerbetriebe kostenlos)
Anfahrt (Bahn):	8.51 Uhr Abfahrt Mayrhofen Bahnhof Ankunft 13.36/ 14.06 Uhr 8.57 Uhr Ankunft Ramsau / Zell Bahnhof Abfahrt 13.25/ 13.55 Uhr
Einkehrmöglichkeit:	diverse Gastronomiebetriebe in Zell am Ziller - bitte Jause mitnehmen!
Maximal 15 Teilnehmer! Die Anmeldung ist unbedingt erforderlich!	

Von der Sonnalm nach Brandberg

Panorama- und Kulturlandschaftswanderung

Franz Haun

Wir fahren mit dem Ramsberglift auf die Sonnalm.

Von dort geht es zur Kotahornalm und weiter zur Karlalm.

Dabei erleben wir das Flair der Almen und probieren die Köstlichkeiten: frische Buttermilch, Käse oder Melkermuas. Dann geht es weiter zum Gasthof Steinerkogel, von dem sich eine grandiose Aussicht auf die Zillertaler und Tuxer Alpen bietet. Nach kurzer Rast geht es durch die artenreichen Brandberger Wiesen zum renovierten Mitterstall aus dem 18. Jahrhundert. Danach setzen wir noch die 100 Jahre alte Schrofenmühle in Betrieb und staunen über unser selbst gemahlenes Mehl.



8

Treffpunkt:	9.00 Uhr – Bahnhof Ramsau				
Termine:	21.07. 28.07. 11.08. 25.08.				
Dauer:	ca. 6,5 Stunden; davon 4,5 Stunden reine Gehzeit				
Charakter:	mittelschwere Wanderung mit 500 Höhenmeter Aufstieg (700 HM Abstieg)				
Unkostenbeitrag:	€ 6 (für Gäste unserer Partnerbetriebe kostenlos), Bergfahrt Ramsberglift € 7,-				
Anfahrt (Bahn):	8.51 Uhr	Abfahrt	Mayrhofen Bahnhof	Ankunft	16.02/ 16.32 Uhr
	8.57 Uhr	Ankunft	Ramsau Bahnhof / GH Thanner	Abfahrt	15.39/ 16.09 Uhr
Einkehrmöglichkeit:	Kotahornalm, Karlalm, GH Steinerkogel, GH Thanner				
Maximal 15 Teilnehmer! Die Anmeldung ist unbedingt erforderlich!					



Naturdenkmal Schraubenfälle

Am Wasserfallweg in Hintertux

Herbert Grasl



9

Donnernd und tosend stürzen die Tuxer Wasserfälle ins Tal: Felsenkessel, natürliche Felsbrücken, Höhlen, Schluchten und der geschützte Schraubenwasserfall lassen uns staunen! Mit Blick auf den Kesselfall starten wir hinauf zum Schraubenwasserfall. Auf schmalen Weg durchqueren wir den Schutzwald und kommen am sog. „Walfischmaul“ vorbei, einem gespaltenen Steinblock, der die Form eines Fischmauls hat. Höhepunkte der Wanderung sind die imposante Klamm und der wunderschöne Talkessel auf Waldeben. Von dort steigen wir wieder ab zur Talstation der Hintertuxer Gletscherbahnen.



Treffpunkt: 9.30 Uhr – Talstation der Hintertuxer Gletscherbahn
Termine: 22.05.|12.06.|26.06.|02.07.|16.07.|30.07.|13.08.|27.08.|10.09.|24.09.

Dauer: ca. 3-4 Stunden; davon 2,5 Stunden reine Gehzeit



Charakter: kurze Rundwanderung mit einer steilen Passage (260 Höhenmeter)

Unkostenbeitrag: €6 (für Gäste unserer Partnerbetriebe kostenlos)

Anfahrt (Bus): 8.40 Uhr Abfahrt Mayrhofen Bahnhof Ankunft 14.32/ 15.02 Uhr
9.25 Uhr Ankunft Hintertuxer Gletscherbahn Abfahrt 13.50/ 14.20 Uhr

Einkehrmöglichkeit: mehrere Gasthäuser in Hintertux

Maximal 15 Teilnehmer! Die Anmeldung ist unbedingt erforderlich!

Freiwillig für die Natur: *Bergbauernalltag*

Pflege artenreicher Bergwiesen in Ginzling

Herbert Grasl

Der Naturpark hat sich dem Schutz des Lebensraums von Tieren und Pflanzen verschrieben. Dafür suchen wir Freiwillige, die ihr ehrenamtliches Engagement in den Dienst der Natur stellen wollen. Setze Dich beim Volunteering für eine gute Sache ein und verbringe einen Tag Deines Urlaubs damit, den Bergbauern bei ihrer täglichen Arbeit zu helfen. Unterstütze sie gemeinsam mit den Naturpark-Rangern bei der Pflege ihrer artenreichen Weideflächen. Diese sind wertvolle Futtergrundlage für die Milchviehwirtschaft und Basis der hochwertigen Milchprodukte! Die Flächen liegen auf rund 1.000 m im Bergsteigerdorf Ginzling und sollen für kommende Generationen erhalten bleiben.



10

Treffpunkt:	8.30 Uhr – Naturparkhaus Ginzling		
Termine:	14.07. und 15.07.		
Dauer:	7 Stunden, davon 6 Stunden Freiwilligeneinsatz - 1 Stunde Mittagspause		
Charakter:	Schwenden von Sträuchern, Pflege der Steinmauern		
Ausrüstung:	wetterfeste Kleidung & festes Schuhwerk - Arbeitsgeräte werden gestellt		
Anfahrt (Bus):	7.55 Uhr Abfahrt	Mayrhofen Bahnhof	Ankunft 16.47 Uhr
	8.18 Uhr Ankunft	Naturparkhaus	Abfahrt 16.30 Uhr
Verpflegung:	Mittagsjause wird gestellt, Verpflegung für den restlichen Tag mitbringen		
Maximal 8 Teilnehmer! Die Anmeldung ist unbedingt erforderlich			



Auf den Spuren der Jäger und Sammler

Spannende Reise in die Vergangenheit des Pfitscher Jochs

Hermann Muigg

Wir wandern im Bereich des Pfitscher Jochs, einem markanten Übergang von Südtirol ins Zillertal. Hier gab es in letzter Zeit sensationelle Steinzeitfunde! Bei unserer Zeitreise benützen wir die gleichen Wege wie die Steinzeitjäger. Wo Tiere waren, gab es Menschen: sie folgten ihnen und sicherten damit ihr Überleben. Erhöhte Aussichtspunkte, Steinzeitlager und ehemalige „Werkstätten“ liegen oft direkt am Weg - wir gewinnen intensive Einblicke in das Leben und Wirtschaften der Menschen im Gebirge. Genau dem widmet sich die spannende Ausstellung „*Pfitscher Joch grenzenlos*“ auf der Lavitzalm, bei der wir vorbeikommen. Wir erfahren auch etwas über das „Ewige Eis“ und wie die Gletscher die Landschaft geformt haben.



Treffpunkt:	9.00 Uhr – Bergrestaurant Schlegeis
Termine :	30.06. 14.07. 28.07. 11.08. 25.08.
Dauer:	ca. 6 Stunden, davon 5 Stunden reine Gehzeit
Charakter:	mittelschwere Wanderung auf Bergwegen und im Almbereich (ca. 600 Hm)
Unkostenbeitrag:	€6 (für Gäste unserer Partnerbetriebe kostenlos)
Anfahrt (Bus):	7.55 Uhr Abfahrt Mayrhofen Bahnhof Ankunft 16.47/ 17.47 Uhr 8.52 Uhr Ankunft Schlegeis-Stausee Abfahrt 16.00/ 17.00 Uhr
Einkehrmöglichkeit:	Lavitzalm, Pfitscher-Joch-Haus
Maximal 15 Teilnehmer! Die Anmeldung ist unbedingt erforderlich!	

Das Bergsteigerdorf Ginzling

Auf die Innerböden & Verkostung beim Biohof Lengauhof

Franz Haun



Wir wandern am Fürstenhaus vorbei hinauf zur Paschbergalm und weiter zum Berggasthaus Innerböden. Dabei erfahren wir die interessante Geschichte über das Bergsteigerdorf Ginzling. Hier kehren wir ein, genießen die Ruhe und den Ausblick auf Dornauberg. Danach geht's wieder ins Tal zum Biobetrieb *Lengauhof*, bei dem wir den am Hof produzierten Käse verkosten. Den Abschluss bildet ein Besuch der Ausstellung *Gletscher.Welten* im Naturparkhaus.

Tipp: Bei der Käseverkostung kann auch Käse gekauft werden.

Buch-Tipp: *Alpingeschichte kurz & bündig* (G. Steger, OeAV) (€3) im Naturparkhaus erhältlich!

12

Treffpunkt:	10.00 Uhr – Naturparkhaus Ginzling
Termine:	08.07. 22.07. 05.08. 19.08. 26.08. 02.09.
Dauer:	ca. 6 Stunden; davon 3,5 Stunden reine Gehzeit
Charakter:	mittelschwere Wanderung mit ca. 400 Höhenmetern
Unkostenbeitrag:	€ 6 inkl. Eintritt „ <i>Gletscher.Welten</i> “ (für Gäste unserer Partnerbetriebe kostenlos)
Anfahrt (Bus):	9.10 Uhr Abfahrt Mayrhofen Bahnhof Ankunft 16.47 Uhr 9.38 Uhr Ankunft Naturparkhaus Abfahrt 16.30 Uhr
Einkehrmöglichkeit:	Berggasthaus Innerböden, mehrere Gasthäuser in und um Ginzling
Maximal 15 Teilnehmer! Die Anmeldung ist unbedingt erforderlich!	



Sonnenaufgang über dem Tuxer Tal

Torseen, Ramsjoch und Gröblspitze

Antonia Muigg

Früh aufstehen heißt es bei dieser Tour. Mit dem Minibus fahren wir bis zur Nasse Tux Alm auf 1843 m. Von dort wandern wir gemütlich zu den Torseen und genießen den Sonnenaufgang. Dabei erfahren wir mehr über Almwirtschaft und den herrlichen Geruch und Geschmack frischer Kräuter. Medizinisches aus alter Zeit und manch hochprozentiges sowie kulinarisches Rezept werden verraten. Nach herrlichen Aufnahmen wandern wir zum Ramsjoch und zum Gipfel der Gröblspitze. Von hier erfolgt der Abstieg zur Eggalmbahn, die uns wieder gemütlich ins Tal zurückbringt.



13



Treffpunkt: 4.15 Uhr – Tux Center in Lanersbach

Termine: 08.07. | 22.07. | 05.08. | 19.08. | 02.09.

Dauer: ca. 7 Stunden; davon 4,5 Stunden reine Gehzeit



Charakter: mittelschwere Bergwanderung mit ca. 700 Höhenmeter im Aufstieg

Unkostenbeitrag: €6 (für Gäste unserer Partnerbetriebe kostenlos) sowie €8-12 für das Taxi!

Zustieg zum Taxi: Postamt Mayrhofen: 03.45 h / Finkenberger Almbahn: 04.00 h

Rückfahrt (Bus): 11.36/ 12.06 Uhr Abfahrt Tux Center-Eggalmbahn
12.02/ 12.32 Uhr Ankunft Mayrhofen Bahnhof

Einkehrmöglichkeit: keine - bitte Jause mitnehmen!

Maximal 15 Teilnehmer! Die Anmeldung ist unbedingt erforderlich!

Steinbock & Hochgebirgskapelle


Wanderung zum „König der Berge“ im Zillergrund

Walter Ludl

Unsere Tour startet in Bärenbad und führt uns direkt zum „König der Berge“. In den **Steinbock.Welten** erfahren wir mehr über die spannende Geschichte dieser faszinierenden Tiere der Naturparkregion, können aber auch echte Steinböcke beobachten. Dann wandern wir am Speicher Zillergründl vorbei zur Hochgebirgs-Kapelle (2.250 m), die dem Heiligen Valentin gewidmet ist. Als Belohnung für den steilen Anstieg erwartet uns ein herrlicher Blick auf die wilde Bergwelt der Reichenspitzgruppe. Nach einer Einkehr im Gasthaus Adlerblick fahren wir vom Speicher Zillergründl mit dem Bus zurück Richtung Mayrhofen.



14

Treffpunkt:	9.35 Uhr – Bushaltestelle GH Bärenbad im Zillergrund				
Termine:	29.06. 13.07. 27.07. 10.08. 24.08.				
Dauer:	ca. 5 Stunden; davon 4 Stunden reine Gehzeit				
Charakter:	schwere Wanderung mit ca. 800 Höhenmeter im Aufstieg (350 HM Abstieg)				
Unkostenbeitrag:	€ 6 (für Gäste unserer Partnerbetriebe kostenlos)				
Anfahrt (Bus):	8.50 Uhr Abf.	Mayrhofen Bahnhof	Ank.	15.42/ 16.42 Uhr	
	9.35 Uhr Ank.	GH Bärenbad / Staumauer Zillergrund	Abf.	14.50/ 15.50 Uhr	
Einkehrmöglichkeit:	Alpengasthaus Adlerblick, Bärenbadalm				
Maximal 15 Teilnehmer! Die Anmeldung ist unbedingt erforderlich!					



Wildtierbeobachtung

Mit dem Jäger unterwegs im Tuxer Tal

Hermann Muigg

Die Junsalm im Tuxertal, am Fuße der Kalkwand, bietet lohnende Wanderrouen. Die Vielfalt an Pflanzen und der Reichtum an Wildtieren sind hier beachtlich. Ein Jäger begleitet Sie auf dem Weg zum Junssee und mit etwas Glück beobachten wir Gämssen, Murmeltiere oder Steinadler auf ihren morgendlichen Steifzügen. Und Sie erfahren Spannendes über das Verhalten und die Besonderheiten der heimischen Wildtiere, die Jagd sowie die Besiedelungsgeschichte des Tuxertales. Mit im Gepäck sind Ferngläser der Firma Swarovski Optik und viele Tipps zur Fotografie.

Tipp: Bei „**Stoankasern**“ können regionale Käsespezialitäten gekauft werden.

Nature Watch
by
SWAROVSKI
OPTIK



15



Treffpunkt:	6.30 Uhr – Tux Center in Lanersbach				
Termine:	15.07. 29.07. 12.08. 08.09.				
Dauer:	ca. 6-7 Stunden; davon 4 Stunden reine Gehzeit				
Charakter:	lange, anspruchsvolle Wanderung mit 1.000 m Höhenunterschied				
Unkostenbeitrag:	€ 6 (für Gäste unserer Partnerbetriebe kostenlos) sowie € 14 für das Taxi!				
Anfahrt (Bus):	6.00 Uhr	Abfahrt	Mayrhofen Bahnhof	Ankunft	17.32 Uhr
	6.22 Uhr	Ankunft	Tux Center-Eggalmbahn	Abfahrt	17.06 Uhr
Einkehrmöglichkeit:	Jause bitte mitnehmen! Bergkäserei Stoankasern (am Ende der Tour)				
Maximal 15 Teilnehmer! Die Anmeldung ist unbedingt erforderlich!					

Neumarkter Runde

Unterwegs hoch über dem Schlegeisspeicher

Franz Haun



Wir starten die Neumarkter Runde am Schlegeis-Stausee und wandern vom Zamsgatterl hinauf ins malerische Unterschrammachkar. Wir überqueren den rauschenden Unterschrammachbach und setzen unsere Tour über einen neu angelegten Panoramaweg zur Olpererhütte fort (2.389 m). Bei einer ausgiebigen Rast genießen wir dort den beeindruckenden Blick auf die höchsten Gipfel der Zillertaler Alpen und die Gletscher am Schlegeis. Gut gestärkt machen wir uns dann an den Abstieg.

Buch-Tipp: *Alpingeschichte kurz und bündig* (Gudrun Steger, ÖAV - €3) ist im Naturparkhaus im Bergsteigerdorf erhältlich!

16

Treffpunkt:	9.00 Uhr – Bushaltestelle Schlegeis
Termine:	09.07. 23.07. 06.08. 20.08. 03.09.
Dauer:	ca. 7 Stunden; davon 5,5 Stunden reine Gehzeit
Charakter:	Tageswanderung mit teils steileren Anstiegen, ca. 600 m Höhenunterschied
Unkostenbeitrag:	€6 (für Gäste unserer Partnerbetriebe kostenlos)
Anfahrt (Bus):	7.55 Uhr Abfahrt Mayrhofen Bahnhof Ankunft 17.47 Uhr 8.52 Uhr Abfahrt Schlegeis Stausee Ankunft 17.00 Uhr
Einkehrmöglichkeit:	Dominikushütte, Restaurant Schlegeis, Kiosk Zamsgatterl, Olpererhütte
Maximal 15 Teilnehmer! Die Anmeldung ist unbedingt erforderlich!	



Panoramatour im Zillergrund

Auf einsamen Wegen durch traumhafte Hochgebirgslandschaft

Walter Ludl



17

Von der Endstation der Buslinie am Speicher Zillergründl wandern wir ein kurzes Stück am See entlang, bevor wir auf den Steig zur Plauener Hütte abbiegen. Mit traumhaftem Blick auf die Gipfel- und Gletscherwelt rund um die Reichenspitze nähern wir uns der Schutzhütte. Von dort geht es auf dem einsamen *Hannemannweg* in leichtem Auf und Ab Richtung Talschluss. Wir erreichen schließlich einen herrlichen Almboden unter dem Heilig-Geist-Jöchl und wandern mit Blick auf den Zillergrundspeicher zur urigen Hohenaualm. Von dort geht es gemütlich zurück zu unserem Ausgangspunkt der Tour.



Treffpunkt: 9.50 Uhr Speicher Zillergründl

Termine: 06.07. | 20.07. | 03.08. | 17.08. | 31.08.

Dauer: ca. 6-7 Stunden, 5 Stunden reine Gehzeit

Charakter: anspruchsvolle, alpine Wanderung (1.100 Höhenmeter)

Unkostenbeitrag: €6 (für Gäste unserer Partnerbetriebe kostenlos)

Anfahrt (Bus): 8.50 Uhr Abfahrt Mayrhofen Bahnhof Ankunft 17.42/ 18.42 Uhr
9.47 Uhr Ankunft Staumauer Zillergrund Abfahrt 16.50/ 17.50 Uhr

Einkehrmöglichkeit: Plauener Hütte, Hohenaualm

Maximal 15 Teilnehmer! Die Anmeldung ist unbedingt erforderlich!

sterndruck.at

Hinterlässt

einen
ziemlich
guten Eindruck!

6263 fügen · gewerbeweg 5 · zillertal · +43(0)5288/629250 · info@sterndruck.at

sterndruck

grafik · druck · digitaldruck · druckveredelung · fertigung

Naturfotografie

Mit der Kamera und dem Naturfotografen unterwegs

Hermann Muigg



Wetter, Licht und Atmosphäre – naturgemäß ist es das Wetter mit seinen Lichtspielen, das uns oft zu Fototouren verführt und für einen lockeren Zeigefinger auf dem Auslöser sorgt. Doch Landschaftsfotografie ist mehr! Sie ist gestalterisches Können, eine intensive Beschäftigung mit dem Lebensraum und der sensible Blick für die unspektakulär „alltägliche Natur“. Der Schlüssel zum Erfolg ist harte Arbeit und Engagement auf der Suche nach dem atemberaubenden Licht. Naturfotograf Hermann Muigg gibt Tipps, wie Ihr Eure Ergebnisse verbessern könnt.

18

- Treffpunkt:** unter www.naturpark-zillertal.at sind die jeweiligen Treffpunkte zu finden
- Termine:** 05.06. | 28.06. | 01.07. | 03.09. | 08.09. | 26.09.
- Dauer:** ca. 8-9 Stunden; davon ca. 4 Stunden reine Gehzeit
- Charakter:** mittelschwere bis schwere Wanderungen mit ca. 500-600 Höhenmetern
- Zubehör:** Kamera & Zubehör mitnehmen (z.B. Objektive, Linsen, Filter, Stativ, ..)
- Unkostenbeitrag:** €6 (für Gäste unserer Partnerbetriebe kostenlos) sowie Taxikosten (€ 10-19)
- Anfahrt (Bus):** wird jeweils auf www.naturpark-zillertal.at bekannt gegeben
- Einkehrmöglichkeit:** zur Stärkung bitte Jause mitnehmen!
- Maximal 15 Teilnehmer! Die Anmeldung ist unbedingt erforderlich!**



Die Naturpark-Schutzhütten

Landschaftserlebnis mit Alpingeschichte

alpenverein
österreich



Hans Knauer

„Des Sturmes Trutz, des Wanderers Schutz“ – so steht es in Stein gemeißelt am talseitigen Giebel der imposanten *Berliner Hütte*. Vor knapp 150 Jahren begannen der Deutsche und Österreichische Alpenverein nach und nach die Schutzhütten im unwirtlichen Hochgebirge des Zillertales zu erbauen – zumeist an atemberaubend schönen Orten, die so manche Aufstiegsmühe lohnen.

Wir besuchen im Lauf des Sommers die Schutzhütten des Hochgebirgs-Naturparks und tauchen ein in die spannenden Anfänge des Bergsteigens rund um das Bergsteigerdorf Ginzling.

Buch-Tipp: *Alpingeschichte kurz und bündig* (Gudrun Steger, ÖAV) (€3) ist im Naturparkhaus oder beim Naturparkführer erhältlich!



19

Treffpunkt:	Ziele und Treffpunkte siehe www.naturpark-zillertal.at
Termine:	10.07. 17.07. 24.07. 31.07. 7.08. 14.08. 21.08. 25.08. 28.08. 4.09. 10.09. 17.09.
Dauer:	ca. 5-7 Stunden; davon 3-6 Stunden reine Gehzeit
Charakter:	Tagestour mit teils steileren Steigen; je nach Tour 500-800 Höhenmeter
Unkostenbeitrag:	€ 6 (für Gäste unserer Partnerbetriebe kostenlos) exkl. Transport!
Anfahrt (Bus):	Wir fahren mit dem Linienbus oder Wandertaxi zum Ausgangspunkt!
Einkehrmöglichkeit:	jeweilige Hütte
Maximal 15 Teilnehmer! Die Anmeldung ist unbedingt erforderlich!	



Bergmähderweg & Kolmhaus

Panoramawanderung von Brandberg zum Kolmhaus

Franz Haun



20 Vom Gasthof Thanner wandern wir durch die Brandberger Wiesen und dann auf dem Bergmähderweg mit seiner beeindruckenden Blumenpracht hinauf zum Kolmhaus. Dabei lernen wir auch das schwierige Arbeiten an den Bergmähdern kennen. Bei einer ausgiebigen Rast genießen wir den Ausblick auf die Tuxer und Zillertaler Alpen. Danach gehen wir den schattigen Waldweg entlang und über den Berggasthof Steinerkogel wieder zurück ins sonnige Brandberg.

Buch-Tipp: Das Begleitbüchlein (€3) ist im Naturparkhaus oder Gemeindeamt Brandberg erhältlich!



Treffpunkt:	9.00 Uhr – Gasthof Thanner in Brandberg			
Termine:	02.07. 16.07. 30.07. 13.08. 27.08.			
Dauer:	ca. 7,5 Stunden; davon 5,5 Stunden reine Gehzeit			
Charakter:	anspruchsvolle Tagestour, teils steile Anstiege, ca. 800 Hm			
Unkostenbeitrag:	€ 6 (für Gäste unserer Partnerbetriebe kostenlos)			
Anfahrt (Bus):	8.40 Uhr	Abfahrt	Mayrhofen Bahnhof	Ankunft 17.36 Uhr
	8.55 Uhr	Ankunft	Gasthof Thanner	Abfahrt 17.25 Uhr
Einkehrmöglichkeit:	Gasthof Thanner, Kolmhaus, Steinerkogel			
Maximal 15 Teilnehmer! Die Anmeldung ist unbedingt erforderlich!				

Auf dem Weg der Zirbelkiefer

Vom Wald, Almen und „Verborgene Schätzen“ im Tuxertal

Herbert Grasl | Antonia Muigg

Wir starten beim Tux Center in Lanersbach und wandern auf der Forststraße zur uralten Höhlensteinhütte (1.710 m). Wir sind nun auf dem Weg der Zirbelkiefer, die der Tour ihren Namen gegeben hat und wandern weiter zur Grieralm (1.787 m) mit der idyllisch gelegenen Griererlacke. Von dort führt die Tour mit tollem Ausblick auf die Tuxer Alpen und ohne große Höhenunterschiede weiter zur Tulferalm (1.700 m). Nach unserem gemütlichen Abstieg nach Madseit besuchen wir noch das Mehlerhaus mit der Naturpark-Sonderausstellung „**Verborgene Schätze**“ (siehe S. 56).



21

Treffpunkt:	8.45 Uhr – Tux Center in Lanersbach					
Termine:	Jeden Freitag vom 03.07. bis 25.09					
Dauer:	ca. 5-6 Stunden; davon 4 Stunden reine Gehzeit					
Charakter:	mittelschwere Wanderung mit ca. 500 m Aufstieg					
Unkostenbeitrag:	€6 (für Gäste unserer Partnerbetriebe kostenlos)					
Anfahrt(Bus):	8.10 Uhr	Abfahrt	Mayrhofen Bahnhof	Ankunft	16.02/ 16.32 Uhr	
	8.39 Uhr	Ankunft	Tux Center-Eggalmbahn	Abfahrt	15.36/ 16.06 Uhr	
Einkehrmöglichkeit:	Grieralm, Höhlensteinhütte					
Maximal 15 Teilnehmer! Die Anmeldung ist unbedingt erforderlich!						



Glückshormone für alle.

Bewegung in der Natur ist gesund und macht glücklich.

Unsere traditionelle Kulturlandschaft, die aus dem Zusammenwirken von Mensch und Natur entstanden ist, ist ein kostbares Gut. Der Sparkasse liegt es am Herzen, dass unsere beeindruckende Bergwelt für alle Menschen erlebbar ist und Erholung bietet.

Damit das auch so bleibt, ist es wichtig, die Natur zu schützen und zu bewahren. Aus dieser Überzeugung unterstützt die Sparkasse in Mayrhofen den Naturpark Zillertaler Alpen.

Berliner Hütte: Geologie & Gletscher

Der Gletscherweg Berliner Hütte im Zemmgrund

Maria Fankhauser



Die denkmalgeschützte Berliner Hütte ist ein bekannter Stützpunkt für alle Hochgebirgs- und Gletscherforscher. Eingebettet in eine imposante Hochgebirgslandschaft steht die Schutzütte wie keine andere im Zillertal für die Geschichte des Bergsteigens. Der Rückgang der Alpengletscher ist ein deutlicher Hinweis auf die Klimaerwärmung. Wir wandern auf dem Themenweg zwischen Hornkees und Waxeggkees und werden Interessantes über die Geologie, die Entstehung der Alpen und die Welt der Gletscher erfahren.

Buch-Tipp: Gletscherweg Berliner Hütte, ÖAV (€ 6,50) ist im Naturparkhaus Ginzling oder in der Berliner Hütte erhältlich!

22

Treffpunkt:	8.30 Uhr – Gasthof Breitlahner im Zemmgrund					
Termine:	07.07. 21.07. 04.08. 18.08. 01.09.					
Dauer:	ca. 8 Stunden; davon 6,5 Stunden reine Gehzeit					
Charakter:	lange Tageswanderung bis in alpines Gelände, ca. 800 Höhenmeter					
Unkostenbeitrag:	€ 6 (für Gäste unserer Partnerbetriebe kostenlos)					
Anfahrt (Bus):	7.55 Uhr	Abfahrt	Mayrhofen Bahnhof	Ankunft	17.47/ 18.47 Uhr	
	8.30 Uhr	Ankunft	GH Breitlahner	Abfahrt	17.15/ 18.15 Uhr	

Einkehrmöglichkeit: Grawandhütte, Alpenrosenhütte, Berliner Hütte, Waxeggalm, GH Breitlahner

Maximal 15 Teilnehmer! Die Anmeldung ist unbedingt erforderlich!



BERGFÜHRER ZILLERTAL

ERLEBEN SIE
den Hochgebirgs-Naturpark
Zillertaler Alpen von seiner
HÖCHSTEN SEITE!

bergführer-



zillertal.at

TIROLER BERGSPORTFÜHRERVERBAND SEKTION ZILLERTAL · Obmann Stefan Wierer
Tel.: +43 664 124 00 69 · E-Mail: stefan.wierer@gmail.com · www.bergfuehrer-zillertal.at

Die Ahornspitze mit Peter Habeler

Gemeinsam mit ihm auf seinen Lieblingsberg

Peter Habeler und Irene Fankhauser | Maria Fankhauser

Der unumstrittene Höhepunkt der Laufbahn von Peter Habeler war wohl 1978 die Erstbesteigung des *Mount Everest* ohne künstlichen Sauerstoff zusammen mit Reinhold Messner. Bei dieser Wanderung kann man nun selbst seinen inneren Schweinehund bezwingen und den persönlichen Everest schaffen! Unsere Tour führt von der Bergstation der Ahornbahn zur *Karl-von-Edelhütte*. Von dort geht es über Grasböden und Geröllhalden hinauf zum felsigen Steilaufschwung des Westgrads, der auf die *Ahornspitze* mit 2.976 m führt.

Buch-Tipp: Das Ziel ist der Gipfel, Peter Habeler Tyrolia Verlag – Ausleihe in der Naturparkbibliothek möglich!



23

Treffpunkt:	8.00 Uhr – Talstation Mayrhofner Ahornbahn
Termine:	06.08. 14.08. 02.09.
Dauer:	ca. 6 Stunden; davon 5,5 Stunden reine Gehzeit
Charakter:	anspruchsvolle, alpine Tour mit ca. 1.000 m Höhenunterschied
Unkostenbeitrag:	€ 10 (für Gäste unserer Partnerbetriebe kostenlos) exkl. Berg- & Talfahrt
Anfahrt (Bus):	07.01 Uhr Abfahrt Tux Center-Eggalmbahn Ankunft 16.09/ 16.39 Uhr 07.30 Uhr Ankunft Mayrhofen Postamt Abfahrt 15.42/ 16.12 Uhr

Einkehrmöglichkeit: Edelhütte

Maximal 20 Teilnehmer! Die Anmeldung ist unbedingt erforderlich



Mit Bus & Bahn zum Treffpunkt




Fast alle Treffpunkte unserer Touren sind sehr gut mit öffentlichen Verkehrsmitteln zu erreichen. Das haben wir bewusst so gewählt, denn so kannst Du auch Deinem Auto einmal Urlaub gönnen und zugleich einen aktiven Beitrag zum Natur- und Umweltschutz leisten!

Der Netzplan auf der gegenüberliegenden Seite fasst alle Bahn- und Busverbindungen, die Wanderlinien ins Stilluptal sowie das Wandertaxi in das Floitental mit ihren jeweiligen Haltestellen kompakt zusammen.

TIPP: Mit der **Zillertal Activcard** kannst Du fast alle Bahn- & Buslinien kostenlos benutzen!

Aktuelle Fahrplaninformationen kannst Du online abrufen unter:

www.vvt.at bzw. www.postbus.at





Linienetzplan

- ZB1** Zillertalbahn
8327 Buslinien, Fahrzeiten lt. Fahrplan, in Zillertal Activecard inkludiert
WL1 Wanderlinien, Fahrzeiten lt. Fahrplan, in Zillertal Activecard **nicht** inkludiert
WT1 Wandertaxi, auf Bestellung

- Umsteigemöglichkeit
 Öffentlicher Parkplatz
 Information
 Gondel
 Sessellift 1er
 Bahnhof



Design: www.motasdesign.com



Hochgebirgs-Naturpark
Zillertaler Alpen

Ausstellungen 2015



„Verborgene Schätze“ Mehlerhaus / Tux-Madseit

Im denkmalgeschützten Mehlerhaus hat im Jahr 2014 eine neue Ausstellung ihre Pforten geöffnet.

Es geht um die Schätze im Inneren der Berge und Höhlen: Die Geologie, die Kristalle und spannende Höhlenfunde werden präsentiert. Dabei erzählt ein Jahrtausendes Stück Holz seine Entdeckungsgeschichte... **Juli - September: Montag und Freitag von 13.00-18.00 Uhr geöffnet, Eintritt frei!**



Kulturlandschafts.Welten Mitterstall / Brandberg

Eines der bergbäuerlichen Kulturdenkmäler in der Naturparkregion ist der *Mitterstall*. Nach den 2010 abgeschlossenen Renovierungsarbeiten des denkmalgeschützten Gebäudes befindet sich im *Mitterstall* nun die Naturpark-Ausstellung „*Brandberg – unsere Kulturlandschaft im Wandel*“. Die Ausstellung erzählt in drei Räumen über die erschwerten Bedingungen der alpinen Landwirtschaft mit ihren charakteristischen Wiesen, Weiden, Bergmähdern und Almen und lässt dabei vor allem die Einheimischen selbst zu Wort kommen. **Täglich geöffnet, Eintritt frei!**



Steinbock.Welten im Zillergrund

Der Steinbock hat im Naturpark eine lange Tradition und eine zuletzt wechselhafte Geschichte. Bis Anfang des 17. Jahrhunderts gab es eine Population mehrerer Hundert Tieren, die binnen 15 Jahren ausgerottet wurden. Seitdem haben sich die Bestände nur schwer erholt. Derzeit ist in freier Natur wieder eine Population vorhanden, für Besucher des Naturparks aber selten zu sehen. In den *Steinbock.Welten* kann Wissenswertes über diese faszinierende Tier erfahren, aber auch echte Steinböcke beobachtet werden.

Juni - Sept. täglich geöffnet, Eintritt frei!

Gletscher.Welten - Naturparkhaus Ginzling

In Ginzling befindet sich das Herzstück des Naturparks - das Besucherzentrum mit der Naturparkverwaltung und der familiengerechten Erlebnisausstellung: keine Vitрины, nirgends ein Schild mit der Aufschrift „Bitte nicht angreifen“. Ganz im Gegenteil: die Besucher sollen hier angreifen,



berühren, begreifen im wahrsten Sinn des Wortes. Man begibt sich auf die Suche nach einer verschollenen Expedition in die Zillertaler Alpen. **Im Sommer täglich geöffnet von 8.30-12.00 Uhr & 13.00-17.00 Uhr!**

Trekkingpauschale „Berliner Höhenweg“

Der hochalpine und sehr anspruchsvolle **Berliner Höhenweg** führt über sieben Schutzhütten durch das Herz des Hochgebirgs-Naturparks Zillertaler Alpen bis auf 3.134 m. Eine spannende Naturlandschaft mit Gletschern, Seen und Almen begleiten auf dieser Rundtour am Alpenhauptkamm. Ein unvergessliches Erlebnis!

- 2 bis 7 Übernachtungen im Lager
- Gegen Aufpreis auch Zimmer möglich
- Halbpension auf den Hütten
- Busgutscheine zu und von den Ausgangs- und Endpunkten
- Reservierung der Schutzhütten
- Ausgewählte Naturpark-Publikation
- Alpenvereinskarten des Gebiets
- Information und Beratung durch den Naturpark
- Ermäßigung für AV-Mitglieder

2 ÜN / HP pro Person ab €99,-



Naturpark-Partnerbetriebe

Ein Naturpark-Partnerbetrieb ist ein **qualitätsgeprüfter Beherbergungsbetrieb**, der sich durch sein Angebot verstärkt mit den Idealen und der Philosophie des Hochgebirgs-Naturpark Zillertaler Alpen identifiziert.

- Starke Verbundenheit mit dem Naturpark
- Kompetente Information der Naturpark-Gastgeber über die Naturparkregion
- Naturpark-Urlaubspauschalen
- Kostenfreie Teilnahme an den geführten Wanderungen des Naturparks
- Kostenloser Eintritt in die Ausstellung im Naturparkhaus
- Freie Benützung der Naturparkbibliothek
- Nachhaltige Führung des Betriebs
- Verstärkte Verwendung regionaler Produkte



ZILLERTALBAHN
bahn · bus 

A-6200 Jenbach, Austraße 1
info +43 (0) 52 44 - 606-0
office@zillertalbahn.at
www.zillertalbahn.at



Mehr als eine Bahn!

Kontaktadressen

Hochgebirgs-Naturpark Zillertaler Alpen

Naturparkhaus Nr. 239, 6295 Ginzling

Tel: +43 (0) 5286/ 5218-1; info@naturpark-zillertal.at, www.naturpark-zillertal.at



Tourismusverband Mayrhofen-Hippach

Dursterstraße 225, 6290 Mayrhofen

Tel: +43 (0) 5285/ 6760, info@mayrhofen.at, www.mayrhofen.at



Tourismusverband Tux-Finkenberg

Lanersbach 401, 6293 Tux oder Dorf 140, 6292 Finkenberg

Tel: +43 (0) 5287/ 8506, info@tux.at, www.tux.at



Gemeindeamt Brandberg

6290 Brandberg 13, Tel: +43 (0) 5285/ 631 85



Zillertal Tourismus

Bundesstraße 27d, 6262 Schlitters

Tel: +43 (0) 5288/ 87 1 87, info@zillertal.at, www.zillertal.at



Zillertal.at



www.naturpark-zillertal.at



FSC

MIX
Papier

FSC® C111161

ClimatePartner
klimaneutral

Druck | ID: 10913-1504-1001



Naturparkhaus Ginzling

Ausstellung Gletscher.Welten

Wie entstehen Gletscher? Wie lebte man früher im Zillertal? Wo liegen die Alpen in einer Million Jahre? All das erfährst Du in der Ausstellung „Gletscher.Welten“ im Naturparkhaus Ginzling, und noch vieles mehr!

Von 13. Juni bis 11. September 2015
täglich geöffnet von 8.30 – 12.00
und von 13.00 – 17.00 Uhr



NATURPARKHAUS
ZILLERTALER ALPEN